







Условные обозначения

-  - территория порта
-  - территория площадки ОППК-1
-  - граница нормативной СЗЗ
-  - граница расчетной СЗЗ
-  - граница территории городского поселения
-  - граница водоохранной зоны моря

<b>ПВ.424.15 - ПЗУ1.ГЧ</b>							
<b>ОАО "Порт Ванино"</b>							
Изм. Кол.уч.	Лист № док.	Подп.	Дата	Очистные сооружения поверхностных стоков порта Ванино	Стадия	Лист	Листов
Разраб.	Полукарова			Ситуационный план. Очистные сооружения поверхностного стока ОППК-1. М1:10000	П	1	
Н.контр.	Сычева						Филиал ООО "Мечел-Инжиниринг" "ДАЛЬНИЙПРОЕКТ"
ГИП	Аверченков						

Лист № подл. Подп. и дата. Взам. инв. №